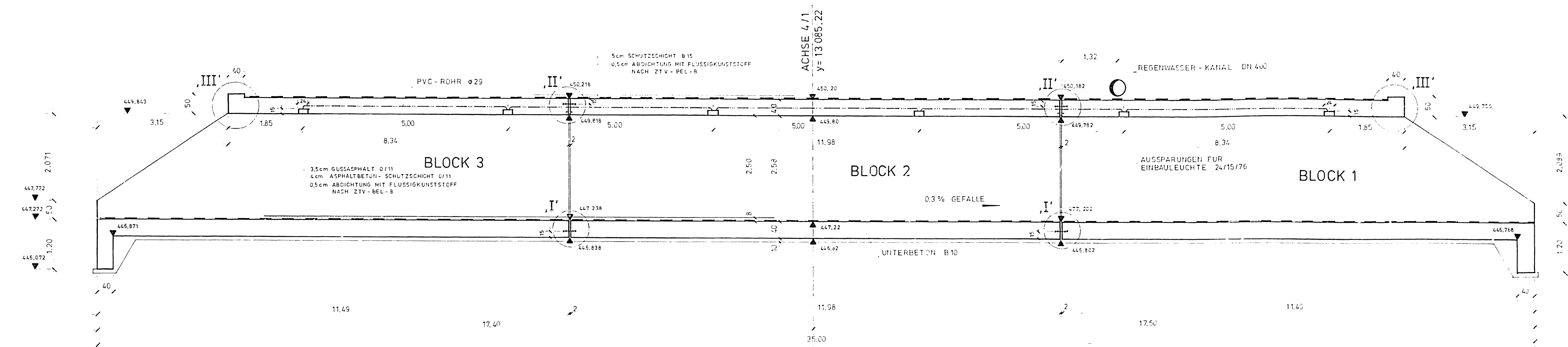
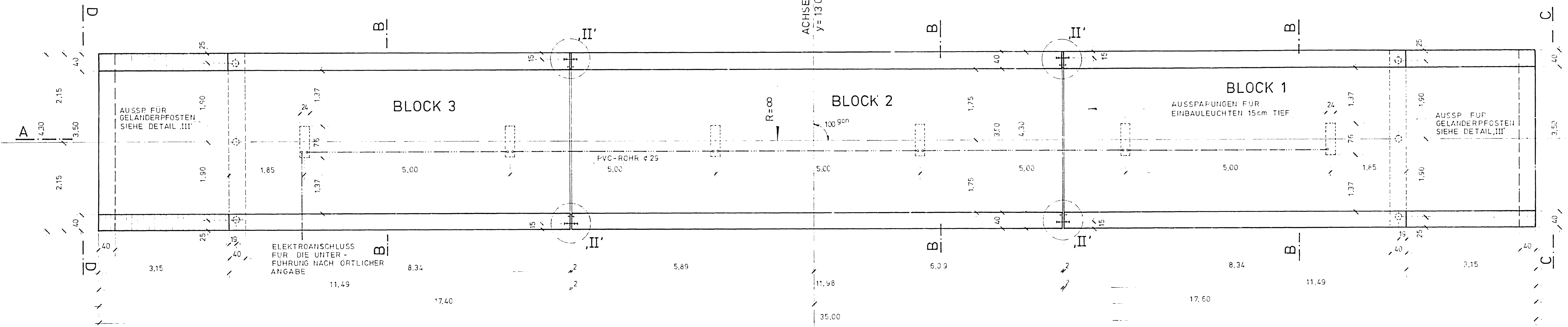


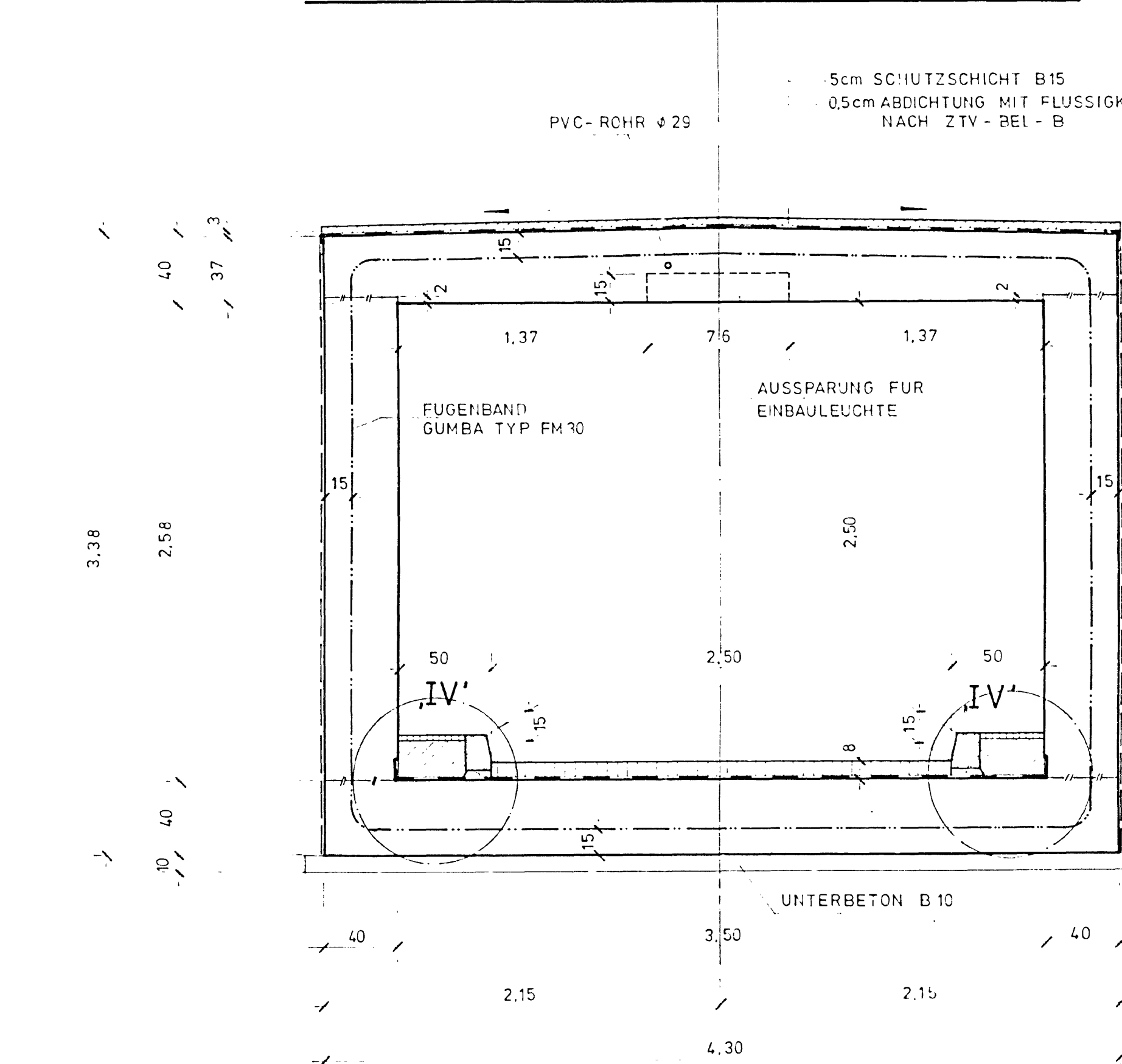
LÄNGSSCHNITT A-A , 1:50



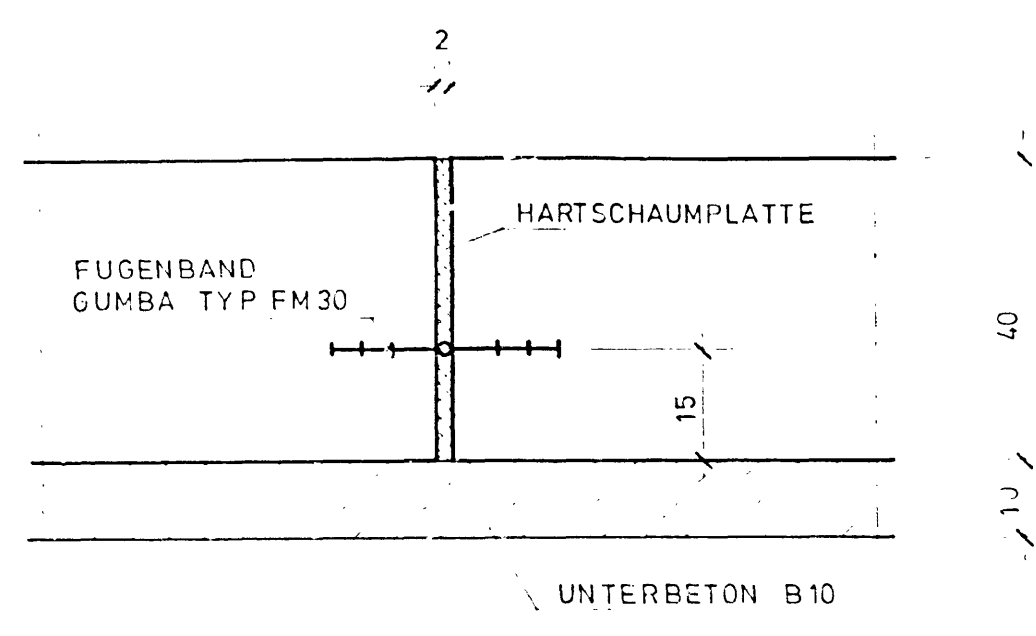
GEH- UND RADWEGUNTERFÜHRUNG BW 1/6  
GRUNDRISS , 1:50



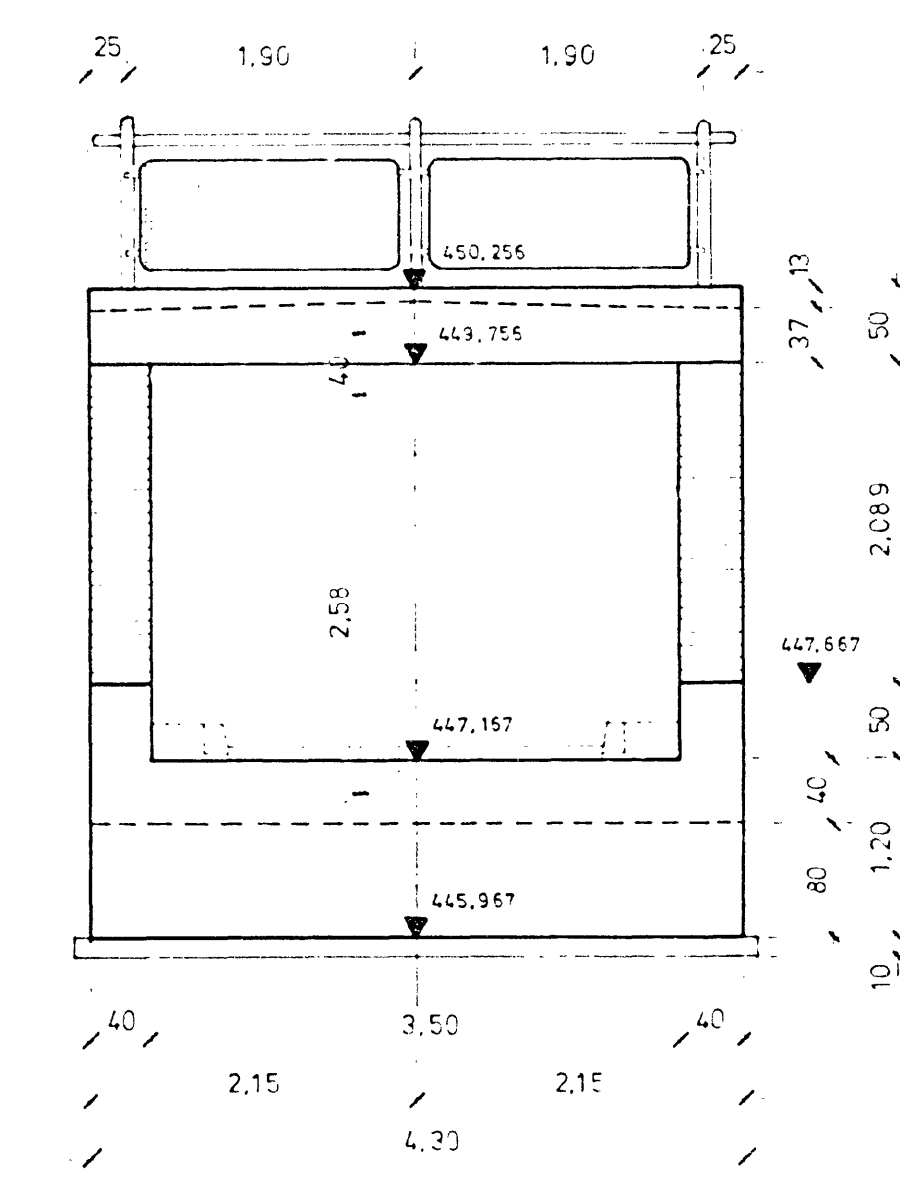
REGELQUERSCHNITT B-B , 1:25



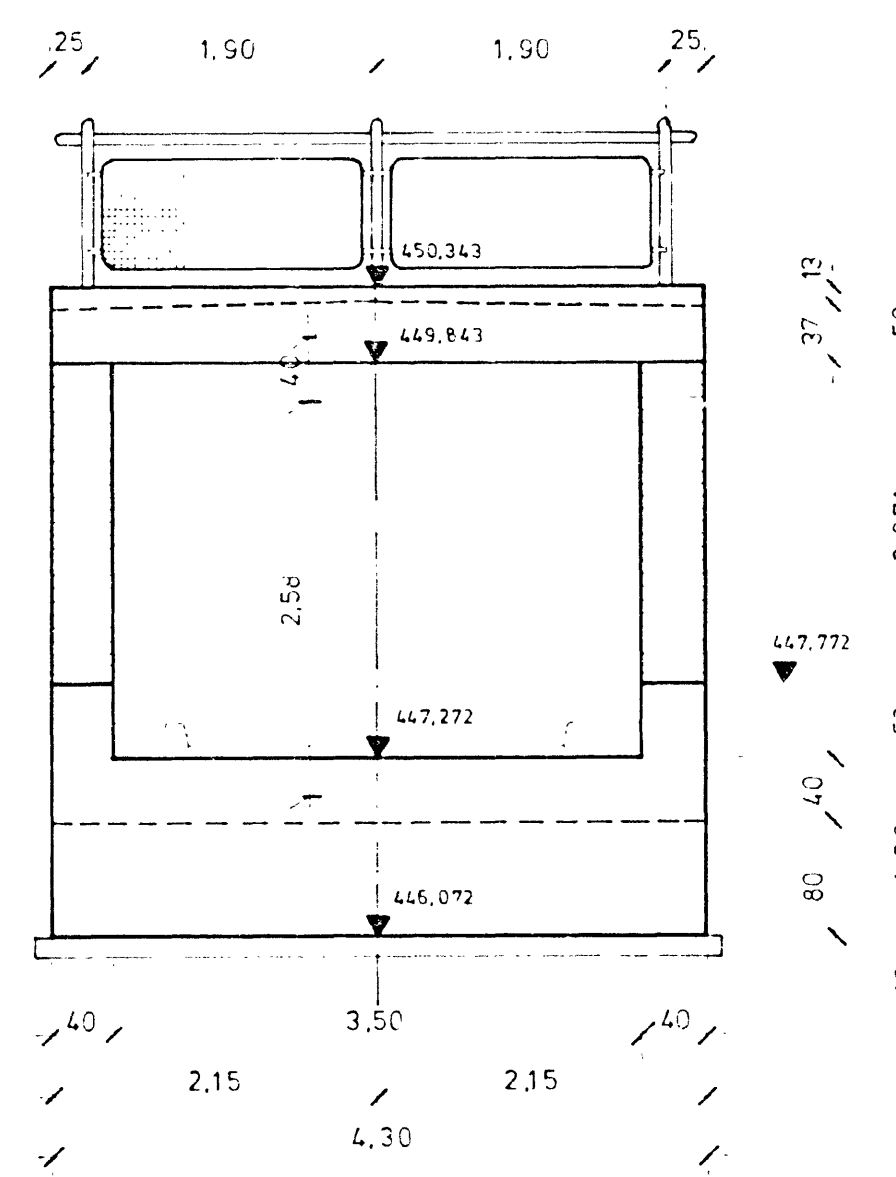
DETAIL I' , 1:10



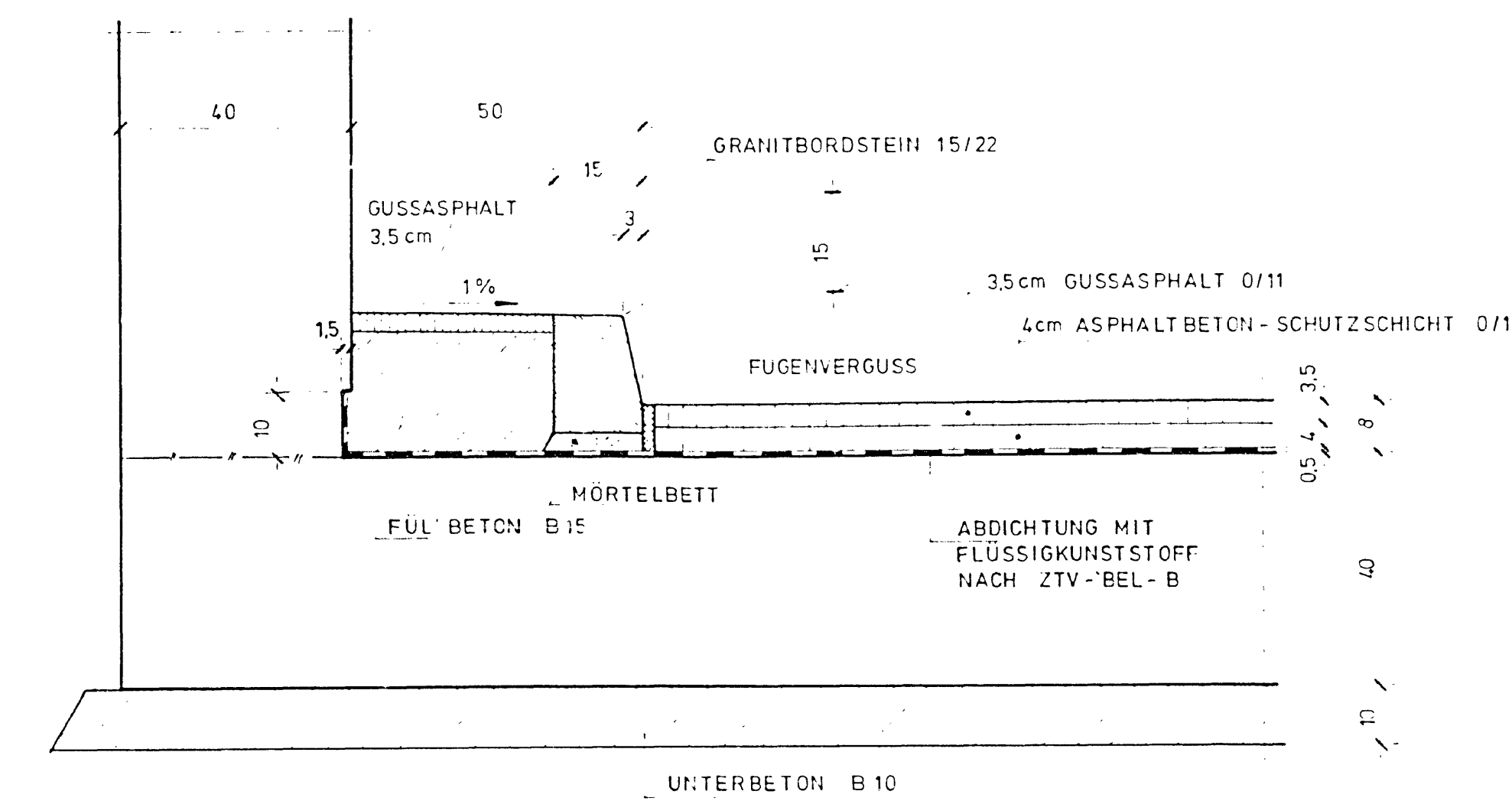
SCHNITT C-C , 1:50



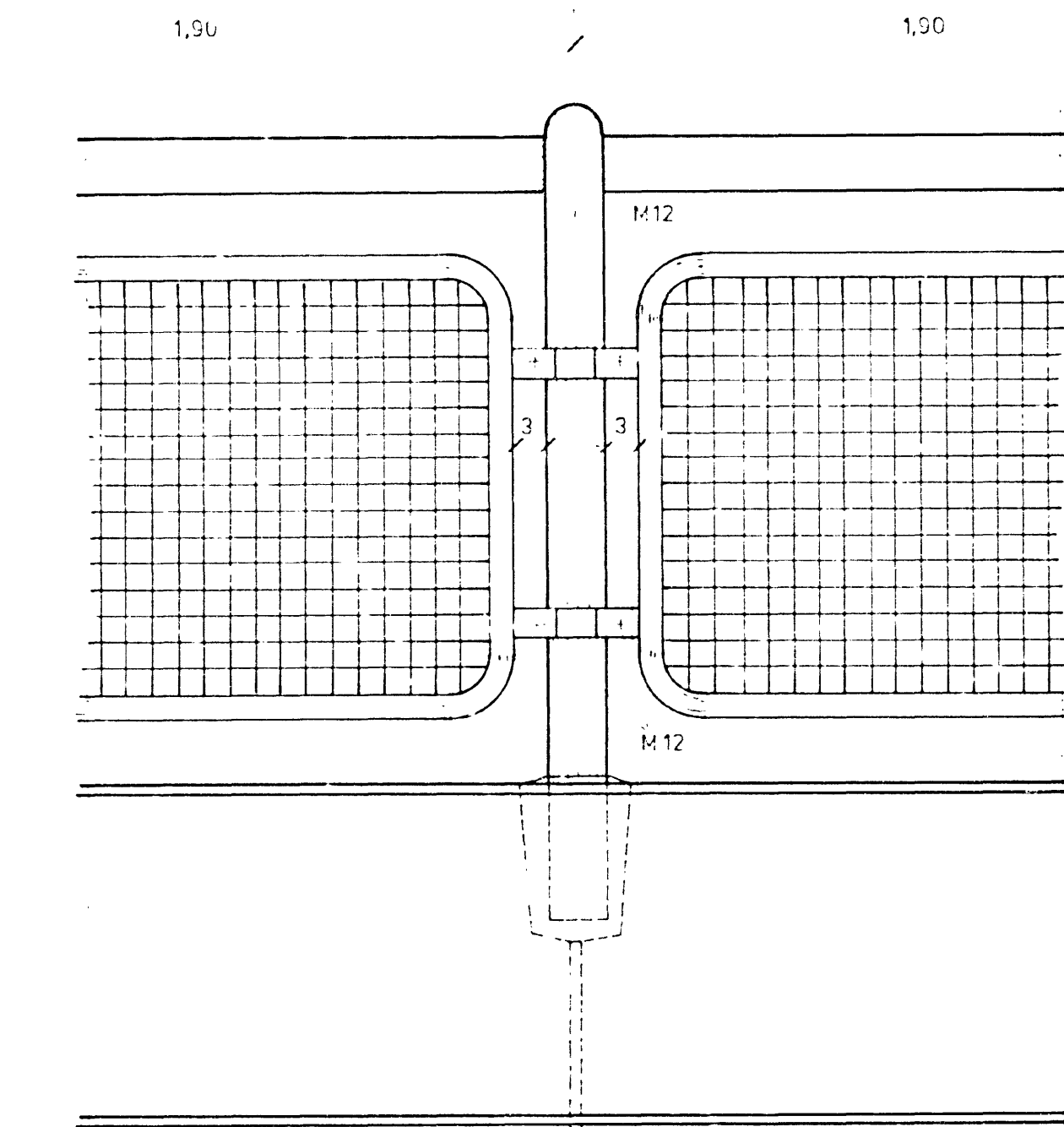
SCHNITT D-D , 1:50



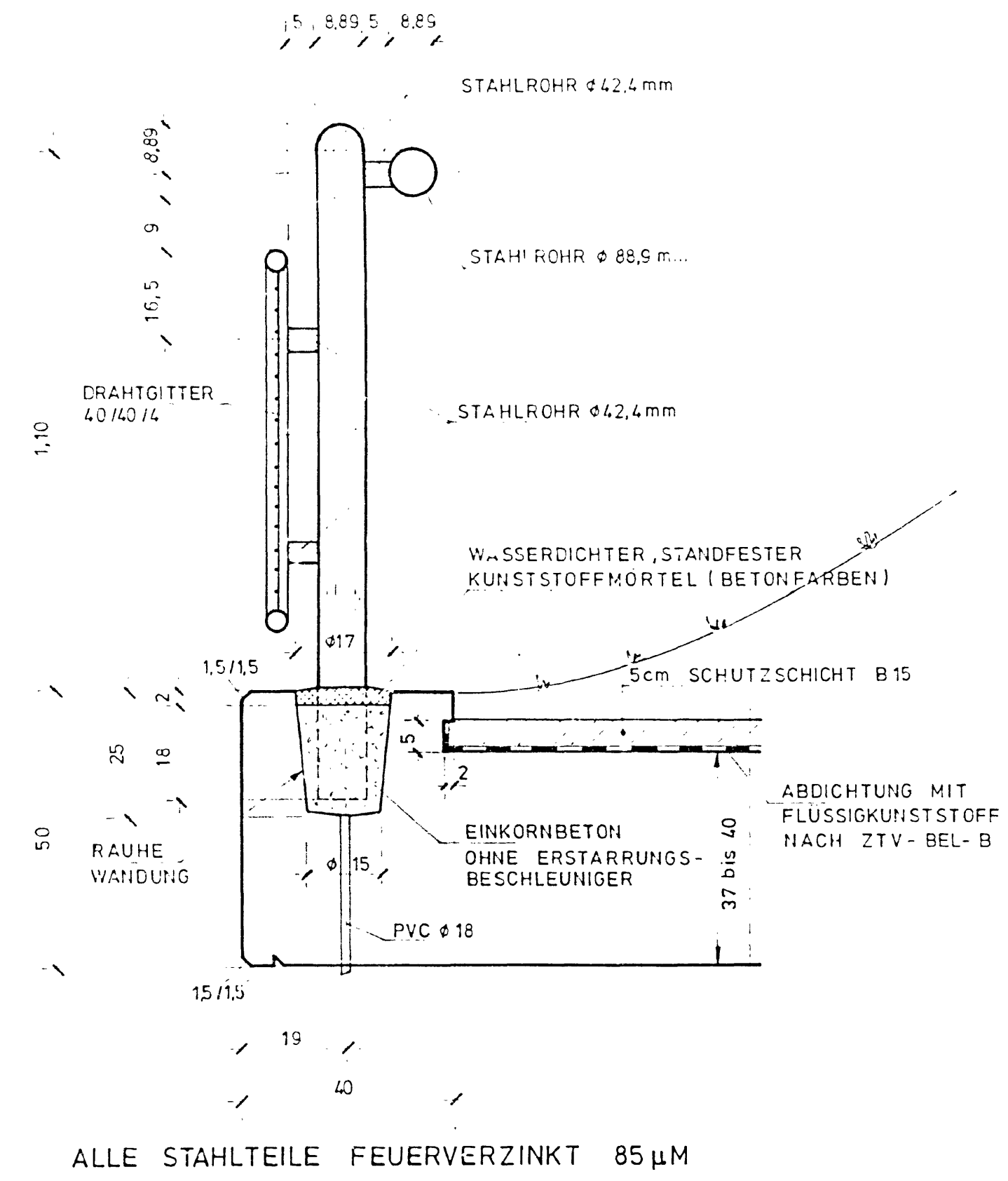
DETAIL IV' , 1:10



GELÄNDER - TEILANSICHT ,A' , 1:10



DETAIL III' , 1:10



ZUGEHÖRIGE PLÄNE :


Entwurfsplan Registriernummer 072398

BETONGÜTE :

B 10 Unterbeton  
B 25 Stahlbeton

SCHALUNG :

Sichtflächenschalung einseitig gehobelte Bretter gleichen Querschnitts, Nut und Feder !



Art der Änderung

Blatt	Blattgruppe	Projekt- und Entwurf	Blatt	Nummer	Datum
16.4.7	87.0.0.0	IFB-MUC	CH	54.0.0.0.1	26.07.19

MUC 2

Hauptzone	Teilzone
Knoten West 1 Nord	Geh- und Radwegunterführung BW 1/6

Phase	Maßstab im Original	Format
AUSFÜHRUNGSPLANUNG	1:50, 1:25, 1:10	A0

Planbezeichnung	Leistungsbereich
0001 SCHALPLAN	Tragwerksplanung

Generalplaner	Vrfasser
IFB	IFB

Geprüft	Geprüft
Bauherr	München, den

Flughafen München GmbH  
Tölginger Straße 400, Postfach 870220  
8000 München 87

Stellenzeichnung

